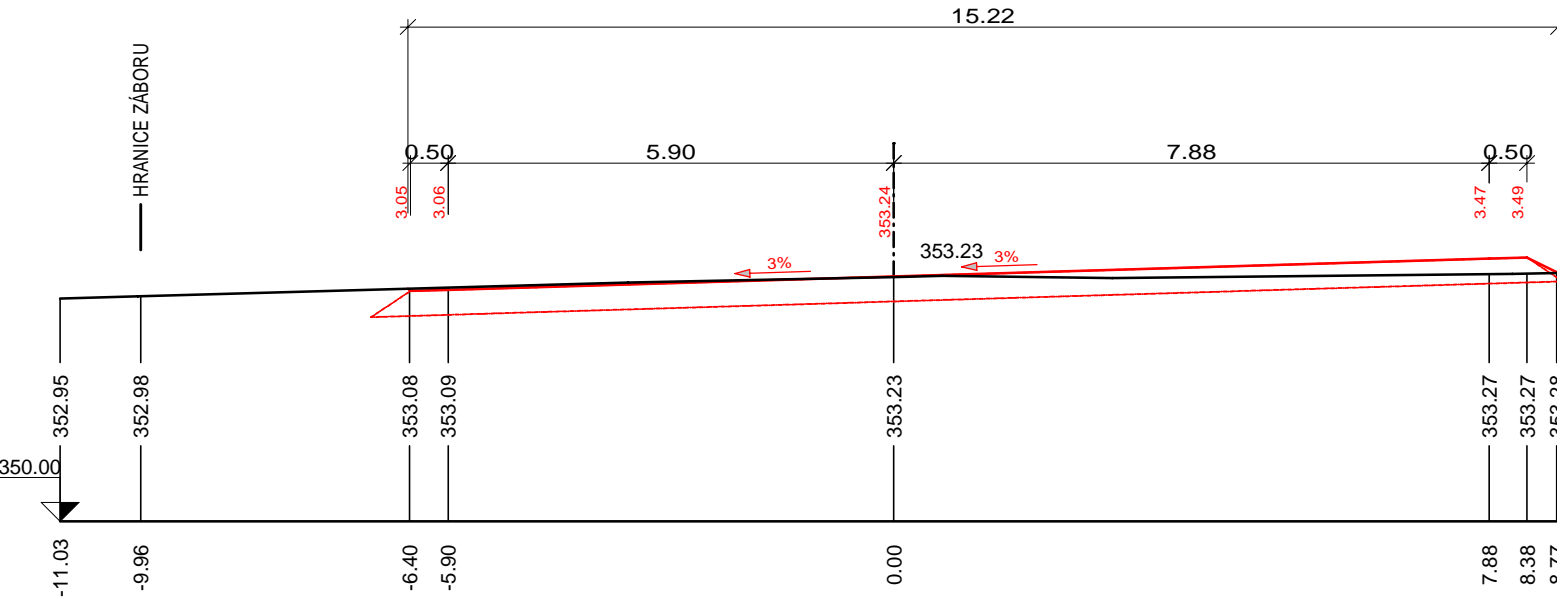
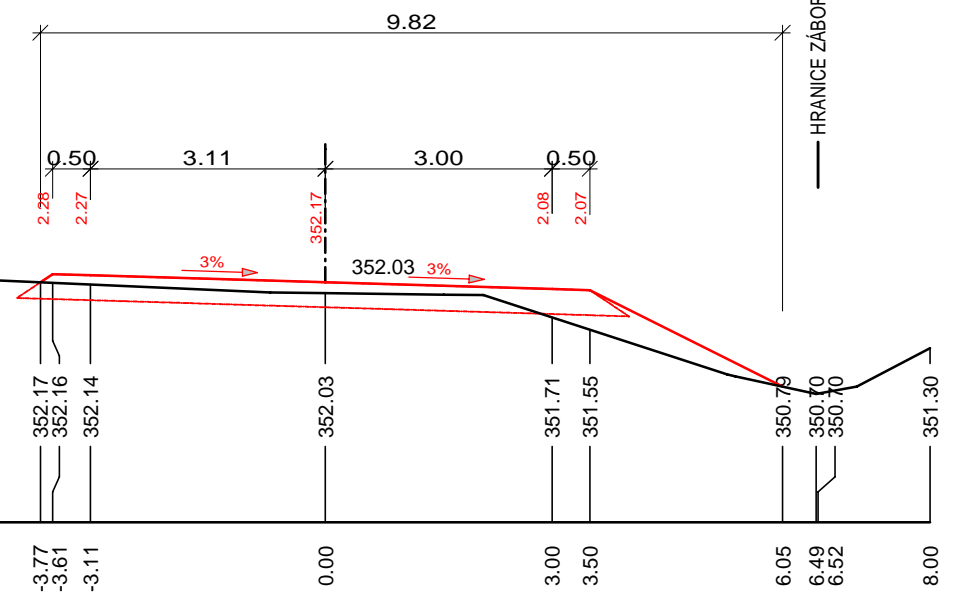


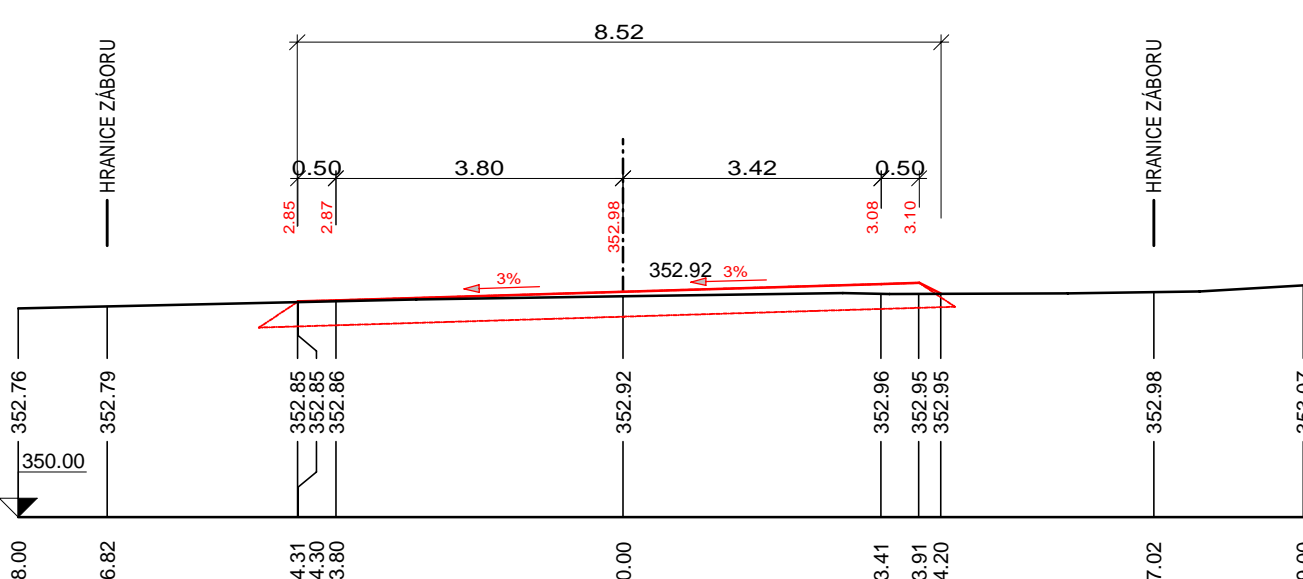
1 - KM 0.00433



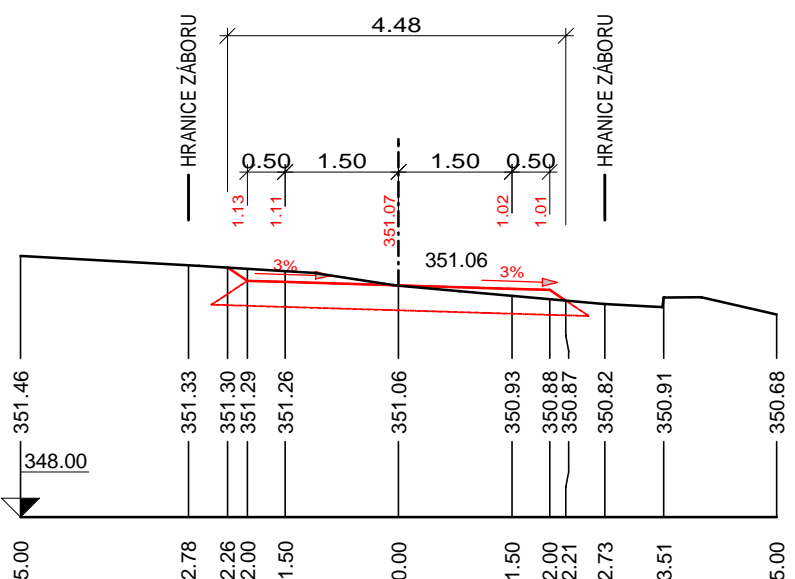
4 - KM 0.02087



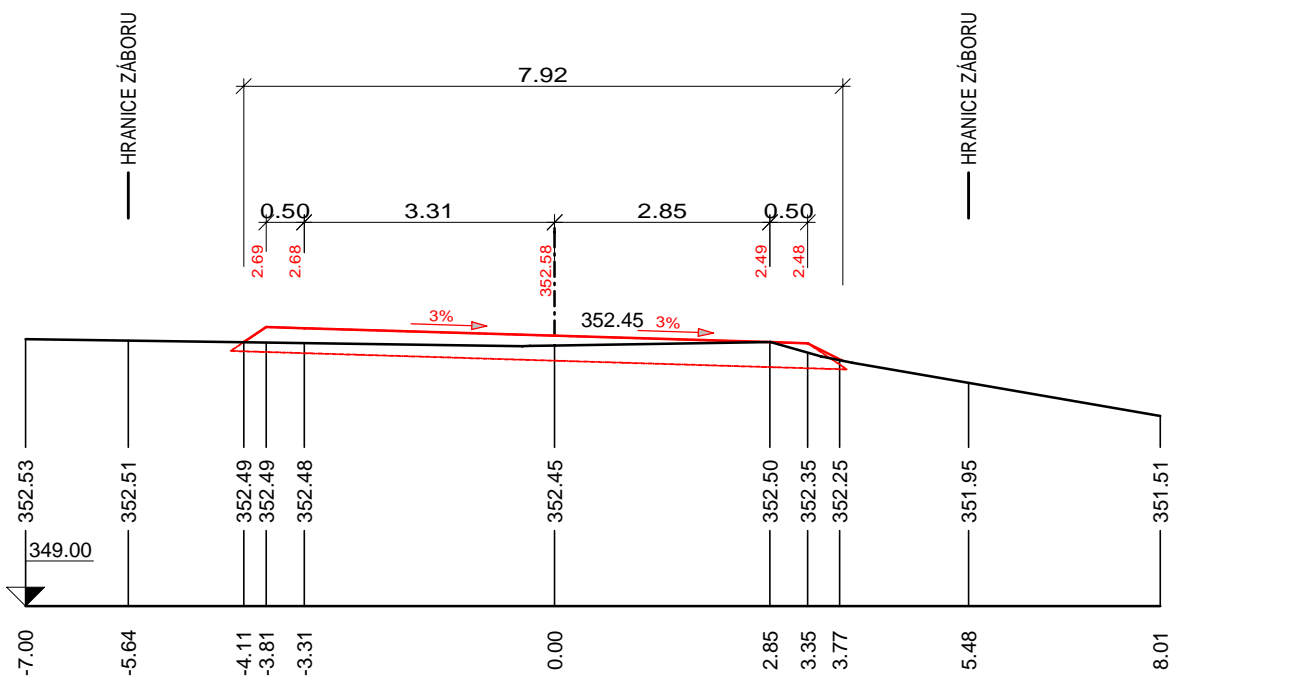
2 - KM 0.00829



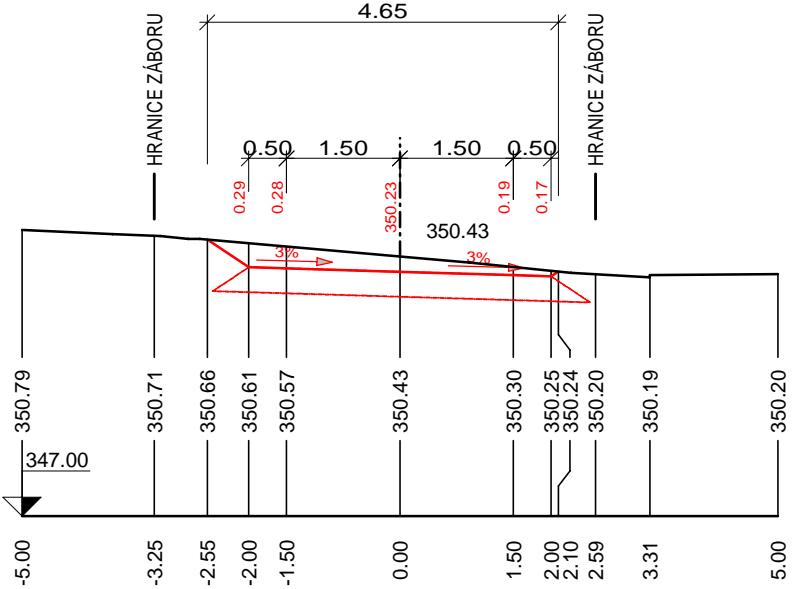
5 - KM 0.04053



3 - KM 0.01458



6 - KM 0.06053



LEGENDA

<div></div>	NIVELETA CESTY
<div></div>	STÁVAJÍCÍ TERÉN

VEDOUCÍ PROJEKTU	VYPRACOVAL	KONTROLOVAL	AUTORIZACE	Geodézie Ledeč nad Sázavou s.r.o. Koželská 225 58401 Ledeč nad Sázavou		
Ing. Libor Kukačka	T. Dostál	Ing. Jiří Kaplan	Ing. Miloslav Šindlar			
KRAJ: Ústecký		POVĚŘENÝ ÚŘAD: MM Děčín		FORMÁT	6 x A4	
KATASTRÁLNÍ ÚZEMÍ: Bynovec		OBEC: Bynovec		DATUM	6/2016	
INVESTOR: ČR - SPÚ - Krajský pozemkový úřad pro Ústecký kraj, pobočka Děčín				STUPEŇ	PLÁN	
Komplexní pozemkové úpravy v k.ú. Bynovec				ČÍSLO ZAKÁZKY	20130168	
				SOUŘADNÝ / VÝŠKOVÝ SYSTÉM		JTSK/Bpv
				INTERVAL VRSTEVNIC		-
Příčné profily návrhového stavu polní cesty "C15a" SO 4 - Vedlejší polní cesta				MĚŘÍTKO	1 : 100	ČÍSLO KOPIE
				Č. VÝKRESU	F.4.3.	